

High Scardus Trail

Wandern durch die authentischsten Regionen Albanien



High Scardus Trail ist der neueste Weitwanderweg im Balkan.
Werde zum Pionier/in und entdecke diesen Trail mit uns.

Überblick

Auf dieser Reise entdecken wir den albanischen Teil von High Scardus und wandern durch die wildesten und authentischsten Regionen Albanien. Diese Route wurde schon von den Römern benutzt, die ihr den Namen 'Scardus' gaben, was 'bunt' bedeutet. Die Vielfalt der Blumen, Wiesen und Wälder stellen ein



Farbenmeer dar. Wir laufen durch unberührte Natur, genießen atemberaubende Ausblicke, lernen Kultur und Traditionen kennen, übernachten bei einfachen Familien und bei Schäfern und verkosten hausgemachte Gerichte. Die Besteigung des Korabs (2764.), der höchste Gipfel von Albanien und Nordmazedonien krönt unsere Wanderung in den Osten Albanien.



- Höhepunkte

- ✓ Trekken durch unberührte Natur
- ✓ Den höchsten Gipfel von Albanien und Nordmazedonien besteigen
- ✓ In einer Schäferhütte übernachten
- ✓ Traditionelle Gerichte genießen
- ✓ Gastfreundschaft und Traditionen der Albaner kennenlernen
- ✓ Biofarm besuchen



- Programmübersicht

<u>Programm</u>	<u>Fahrzeit</u>	<u>Bergauf</u>	<u>Bergab</u>	<u>Gehzeit</u>	<u>Distanz</u>
1 Tirane - Peshkopi	2.5 Std.	0	0	0	0
2 Gerzhan - Hinoske	0.5 Std.	1100m	150m	4-5 Std.	8.5km
3 Hinoske - Rabdisht	0	660m	1350m	6 Std.	14.5km
4 Rabdisht - Grame	0	1450m	800m	7-8 Std.	15km
5 Grame - Radomire	0	470m	950m	6 Std.	14km
6 Radomire - Korab	0	1550m	1550m	8 Std.	17km
7 Radomire - Tirane	4 Std.	0	0	0	0
8 Rückreise	0.5 Std.	0	0	0	0

- Inklusive Leistungen

- o 7 Übernachtungen: 2x im Hotel / 2x in einer Pension / 2x Gasthaus / 1x Schäferhütte
- Einzelzimmerzuschlag 60€ (nur für Hotels)
- o Alle Mahlzeiten wie im Programm beschrieben: F-Frühstück / M-Mittag / LP-Lunchpaket / A-Abendessen
- o Alle Transfers laut Programm
- o Gepäcktransport, ein Stück max. 15kg (keine Hartschalenkoffer)
- o Qualifizierte Reiseleitung

- Im Preis nicht enthaltene Kosten

- Flug nach Albanien
- Getränke oder Snacks
- Persönliche Ausgaben
- Krankenversicherung
- Trinkgeld
- Einzelzimmerzuschlag: 60€
- Im Programm nicht erwähnte Leistungen

- Fixtermine und Preise

☐ 03.08.24 - 10.08.24 - 890€

- Gut zu wissen

- o Start und Ende - Tirana
- o Dauer - 8 Tage
- o Wandertage - 5 Tage
- o Schwierigkeitsgrad - 3 (von 5 Stiefel)
- o Reisezeit - Juni bis September
- o Gruppengröße - 6 bis 9 Teilnehmer
- o Gepäcktransport - mit Pferd oder Auto
- o Unterkünfte - Hotels, Gästehäuser, 1 Mal in einer Hütte

- Schwierigkeitsgrad

- **Technik** - mittel



Keine alpinen Schwierigkeiten, gute Trittsicherheit erforderlich. Unsere Tour verläuft auf schmalen Wanderwegen und Steigen ohne alpine Schwierigkeiten.

- **Kondition** - mittel bis anspruchsvoll



Gehzeiten von ca. 5 bis 7 Stunden am Tag, Auf- und Abstiege bis ca. 1200 Höhenmeter pro Tag, meist weniger. Einzelne Tagesetappen können auch etwas länger sein. Gute Kondition ist notwendig und wird vorausgesetzt.

- **Komfort** - einfach






Wir übernachten in einfachen aber bequemen und sauberen familiengeführten Unterkünften. Die erste und letzte Übernachtung ist in Hotels der Kategorie 3*. Zwei Nächte übernachten wir in einer einfachen Pension in Radomire. In Hinoske und Rabdisht übernachten wir in einfachen Gästehäusern bei lokalen Familien. Eine Nacht verbringen wir auf der Alm Grame in Schäferhütten, die sehr einfach ausgestattet und nicht gut isoliert sind (Schlafsack erforderlich).

1 - Willkommen in Albanien - Peshkopi

Am Flughafen Tirana empfängt uns unser Reiseleiter und gemeinsam fahren wir weiter nach Peshkopi. Die neue Straße Rruga e Arberit bietet tolle Ausblicke auf eine abwechslungsreiche Landschaft. Peshkopi ist die letzte Stadt östlich des Landes, bevor man das Bergmassiv des Korabs erreicht. Zu Abend probieren wir lokale Spezialitäten, wie Jufka, hausgemachte Nudeln, die typisch für die Gegend sind.







 Fahrt	2.5 Std.
 Verpflegung	- / - / A
 Übernachtung	Hotel



2 - Hoch auf die Alm von Hinoske

Nach einem kurzen Transfer erreichen wir unseren Startpunkt, folgen einem schattigen Weg durch einen Kastanien- und Kornelkirschenwald bis Popinar. Ein kleines idyllisches Dorf, das nur noch von wenigen Familien bewohnt wird. Auf einem Hirtenweg steigen wir immer höher, lassen die niedrigen warmen Gebiete hinter uns und erreichen die kühle Luft auf den hohen Almen und grünen Wiesen. Die Alm von Hinoske erscheint vor uns nach einer langen Steigung. Die Hirten hier haben feste Häuser gebaut, die den vielen Schnee im Winter überstehen können. Den Rest des Abends lassen wir unsere Seele baumeln auf der Alm und beobachten die Hirten beim Sammeln ihrer Herden.



 Fahrt	0.5 Std.
 Gehzeit - 8.5km	4-5 Std.
 Aufstieg	1100 m
 Abstieg	150 m

☕ Verpflegung	F / LP / A
🏠 Übernachtung	Alpines Gasthaus

3 - Durch alpinen Wiesen zum steinigen Dorf Rabdisht

Wir verabschieden uns von unseren Gastgebern und machen uns auf den Weg nach Rabdisht. Vorbei an lieblichen alpinen Wiesen erreichen wir einen Kamm, wo auch die Grenze zwischen Albanien und Nordmazedonien verläuft. Den Kamm entlang gehend erreichen wir den Gipfel Velivar (2373m). Von hier genießen wir einen weiten Rundumblick auf die Dibra Region in Albanien und den Mavrovo Nationalpark in Nordmazedonien. Wir machen einen kleinen Abstecher ins Nachbarland und kommen über einen Pass wieder nach Albanien zurück. Unser Ziel ist schon in der Ferne zu sehen. Ein idyllisches Dorf, versteckt zwischen den Bergen. Nach einem Abstieg durch einen Buchenwald erreichen wir schließlich Rabdisht. Bei einem Glas Raki lernen wir unsere Gastgeber kennen und erfahren wie das Leben im Dorf ist.



🕒 Gehzeit - 14.5km	6 Std.
^ Aufstieg	660 m
∨ Abstieg	1350 m
☕ Verpflegung	F / LP / A
🏠 Übernachtung	Gasthaus

4 - Die Alm von Grama. Eine Nacht bei Schäfern

Nach dem Frühstück packen wir unsere Rucksäcke und starten unser heutiges Abenteuer. Von Rabdisht wandern wir zum Nachbardorf und bewundern dort die typischen Steinhäuser. Auf Serpentinaen steigen wir hoch und genießen Ausblicke auf Peshkopi und die tolle Landschaft um uns herum. Bald erreichen wir ein Plateau und optional kann man auf den Grama Gipfel



(2344m) steigen. Ein grandioser Rundumblick belohnt unsere Mühe beim Aufstieg. Der Weg geht sanft bergab und bald sehen wir die Alm von Grama, den See und unsere Hütten, die idyllisch auf der Wiese stehen. Ein letzter steiler Abstieg und wir haben unser Ziel erreicht. Am Abend kommen die Hirten mit ihren Schafen aus den Bergen zurück und sammeln sie ein, um sie zu melken. Leckerer Bio Schafjoghurt, mit einem einzigartigen Geschmack, wird zum Abend serviert. Heute verzichten wir auf Elektrizität, Handy-Empfang und Dusche, aber genießen beim Lagerfeuer einen unendlichen Sternenhimmel.



🕒 Gehzeit - 15km	7-8 Std.
^ Aufstieg	1450 m
∨ Abstieg	800 m
🍴 Verpflegung	F / LP / A
🏠 Übernachtung	Einfache Hütte

5 - Von Grama über unberührte Wiesen nach Radomire


Wir nehmen Abschied von den Schäfern und machen uns auf den Weg zum nächsten Ziel. Nach einem kleinen Aufstieg kommen wir zum See von Grama, dem größten Gletschersee der Region. Auf lieblichen Wiesen steigen wir bergauf und erreichen einen Pass. Hier taucht das Korabmassiv vor uns auf und macht Lust auf den nächsten Tag. Verschiedene Blumen und Blaubeersträucher begleiten unseren Weg. Bergab ins Tal, begleitet von einem Bach, erreichen wir schließlich Radomire ein kleines Dorf mit vielen traditionellen Steinhäusern und einer brandneuen Moschee. Tradition und Glauben haben hier einen hohen Stellenwert.



🕒 Gehzeit - 14km	6 Std.
^ Aufstieg	470 m
∨ Abstieg	950 m
🍴 Verpflegung	F / LP / A
🏠 Übernachtung	Einfache Pension

6 - Besteigung des Korabs, des höchsten Berges Albaniens und Nordmazedoniens

Früh am Morgen schnüren wir unsere Wanderschuhe und machen uns auf den Weg den höchsten Gipfel Albaniens und Nordmazedoniens zu besteigen. Wir folgen einem Schäferweg anfangs durch Nadelwälder und dann auf alpinen grünen Wiesen. Bald erreichen wir einen Pass und können ins Nachbarland schauen. Der Korab ist schon in der Ferne zu sehen. Ein grandioser Rundumblick erwartet uns auf dem Gipfel. Nach einer Picknickpause mit herrlicher Aussicht machen wir uns auf den Weg zurück. Abends feiern wir mit einem Glas Raki unseren Erfolg.






🕒 Gehzeit - 17km	8 Std.
^ Aufstieg	1550 m
∨ Abstieg	1550 m
🍴 Verpflegung	F / LP / A
🏠 Übernachtung	Einfache Pension

7 - Farmbesuch - Hauptstadt Tirana entdecken

Wir verabschieden uns von den Bergen und fahren Richtung Tirana. Eine Panoramafahrt führt uns durch die letzten Dörfer der Dibraregion und dann kommt Kukes, eine kleine Stadt, die bekannt wurde für die Aufnahme der Kosovaren während des Kriegs. Bevor wir Tirana erreichen, besuchen wir die bekannteste Farm Albanien, die Mrizi i Zanave. Wir machen einen Spaziergang durch die Farm und genießen ein Mittagessen mit albanischen Bio-Produkten. Am Nachmittag erreichen wir Tirana und bei einem Spaziergang lernen wir die Sehenswürdigkeiten der Stadt kennen. Bei einem Abschlussabendessen blicken wir zurück auf die spannende Woche durch das wilde Albanien.





 Fahrzeit	4 Std.
 Verpflegung	F / M / A
 Übernachtung	Hotel



8 - Mireupafshim und Rückreise

Nach einer spannenden Reise ist es Zeit, Abschied zu nehmen.
Transfer zum Flughafen und Heimflug.

 Fahrzeit	0.5 Std.
 Verpflegung	F / - / -

